

Les principales nouveautés de la norme carto ISOM 2017



Ancien → Nouveau	
	particularité de relief
	puits, fontaine
	élément d'eau particulier

: tranchée

eau peu profonde




plus les points sont serrés, plus la course est difficile

terrain accidenté



cailloux



limite de végétation nette

soit en noir, soit en vert

lignes ou traces d'engins



la couleur qui borde le layon indique les conditions de course sur la trace



: gros arbre remarquable

: arbre remarquable ou buisson



course ralentie dans ce sens


course facile dans ce sens

Ancien et nouveau	Que pour 2017-2018
végétation très dense ou infranchissable :	: végétation très dense : végétation infranchissable

Ancien	Nouveau
terrain découvert à arbres dispersés :	: terrain découvert à buissons dispersés : terrain découvert à arbres dispersés

Ancien	Nouveau
zone interdite :	: zone interdite
zone dangereuse :	


balise de départ



prise de carte

Cultures
la traversée est ...

autorisée



interdite

