Pas de CO sans carte !

On s'en doute. Professionnels et bénévoles en réalisent un type spécial conçu pour notre sport, en suivant des règles édictées par la Fédération Internationale de Course d'Orientation (International Orienteering Federation en anglais, d'où leur surnom de << cartes IOF >>)

La légende comprend une multitude de détails qui permettent une orientation très précise, dont une représentation nuancée de la végétation selon sa pénétrabilité. **Découvrez les SYMBOLES utilisés, et fini le mystère ...**

Les principales nouveautés de la norme carto ISOM 2017 (pour les cartes de forêt)

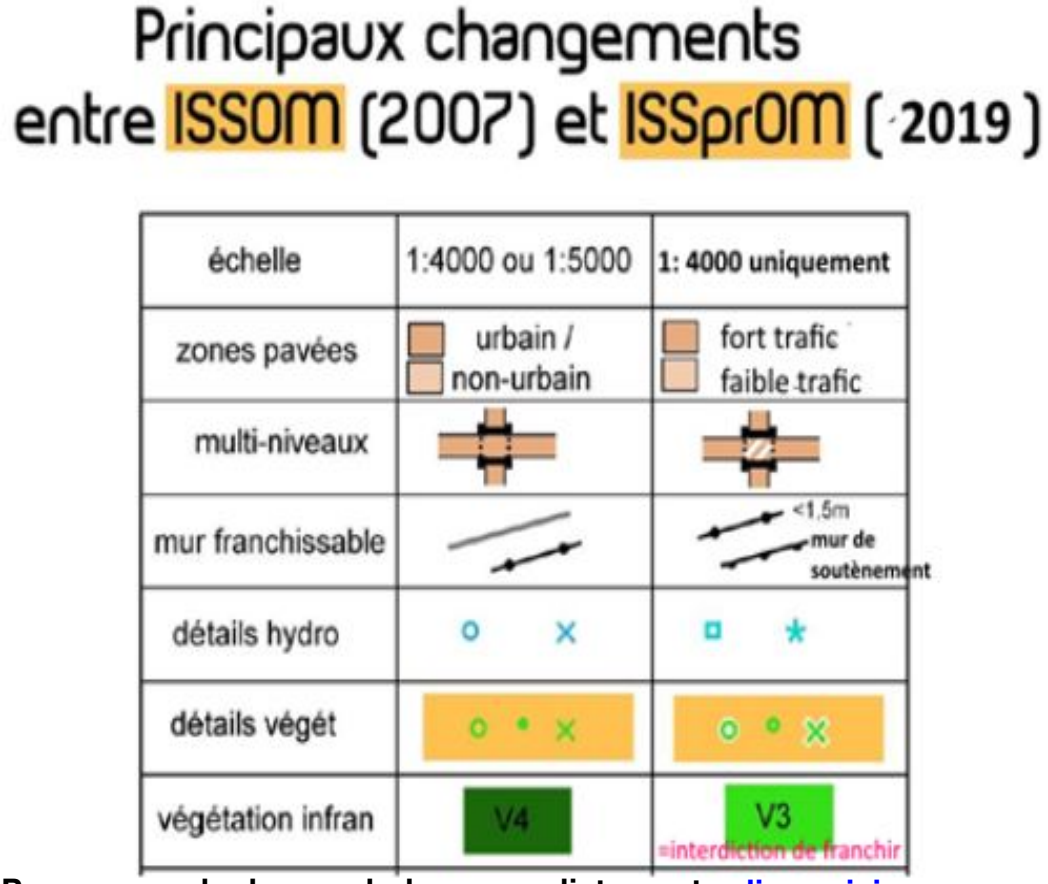

Pour apprendre les symboles en se distrayant, [cliquez ici](#)

Un dessin très bien fait permet de comprendre comment on représente la végétation

Un site assez complet prÃ©sente les cartes, la cartographie, les techniques de CO :

Un site de la FFCO dans

Une des différentes générations de la

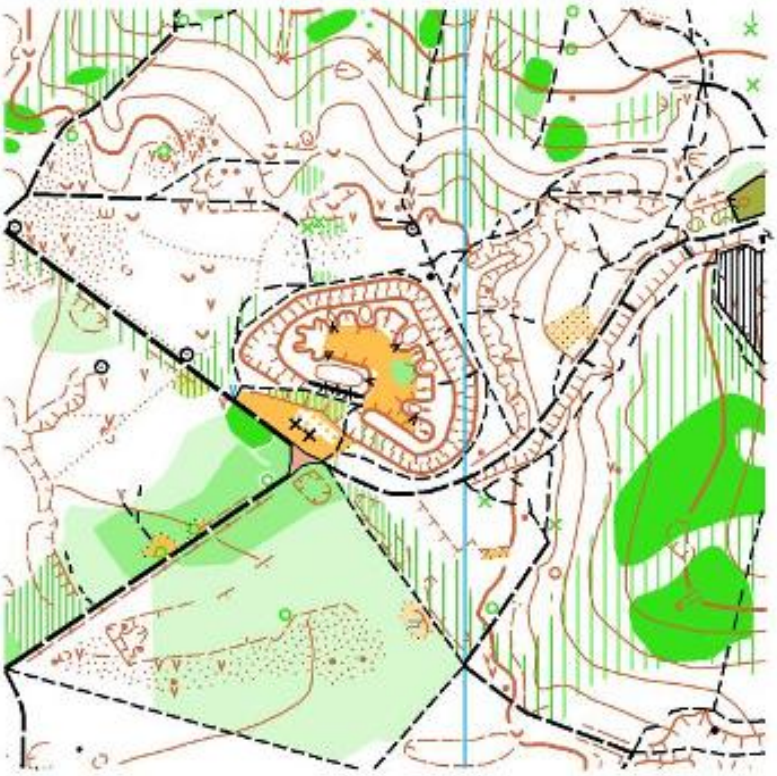

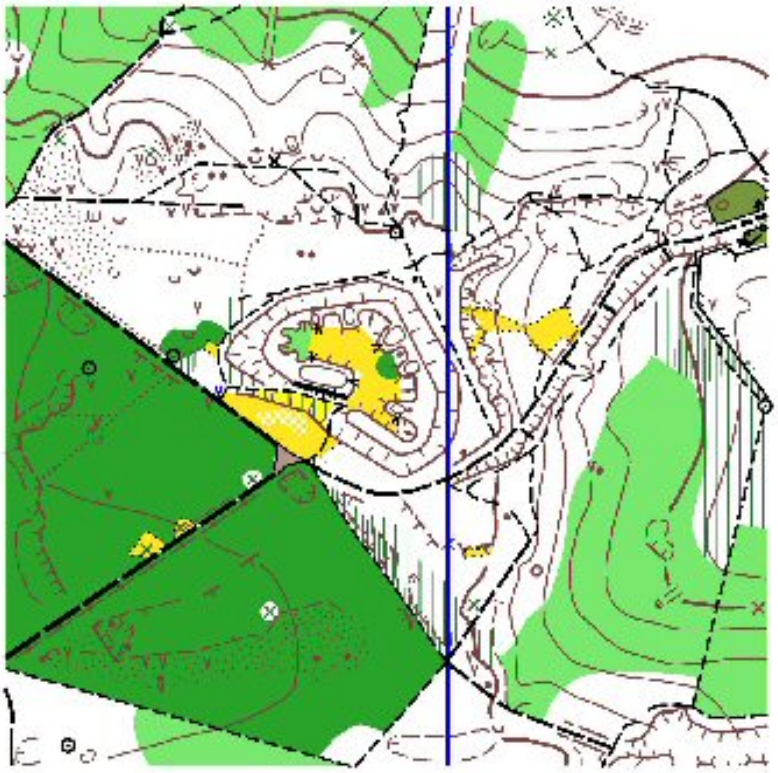

Les Champeaux 4 en 2009.....Les Champeaux 3 en 1998

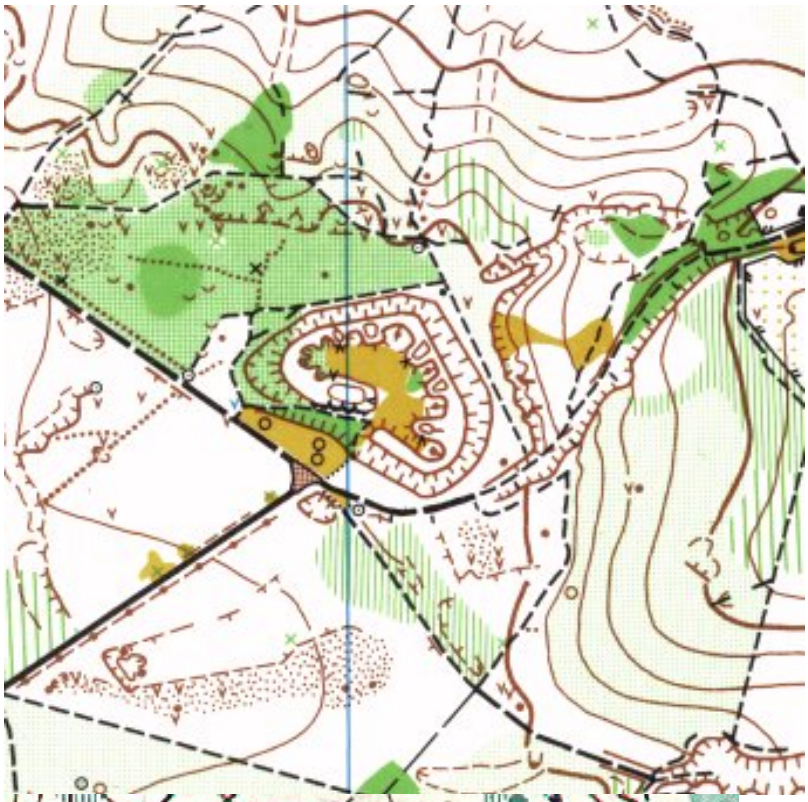

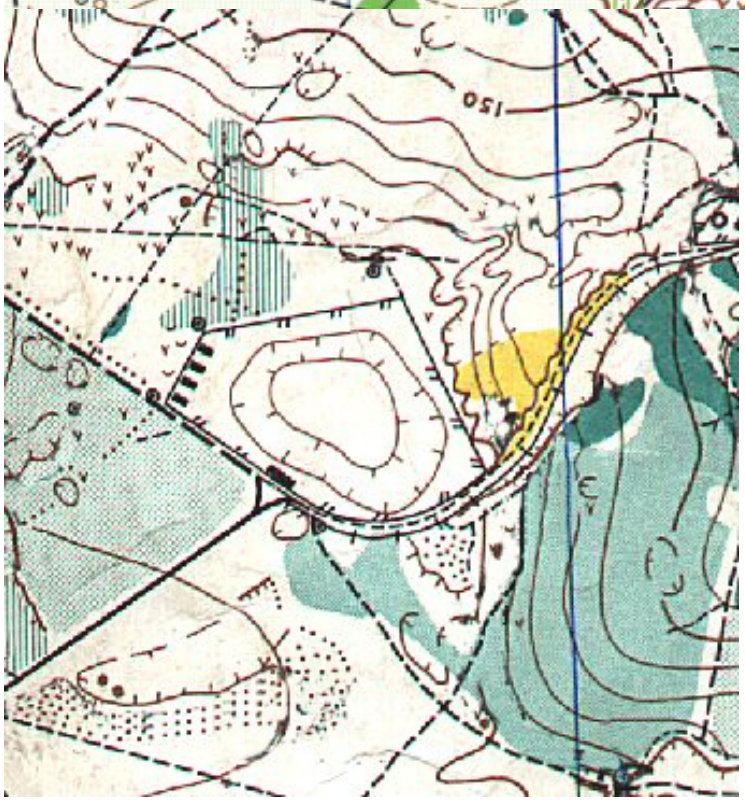

Les Champeaux 2 en 1988 .....Les Champeaux 1 en 1978

L'ancêtre absolu des cartes de CO : la 1ere utilisée en CO, au 1/30 000 en Norvège, en 1897 :